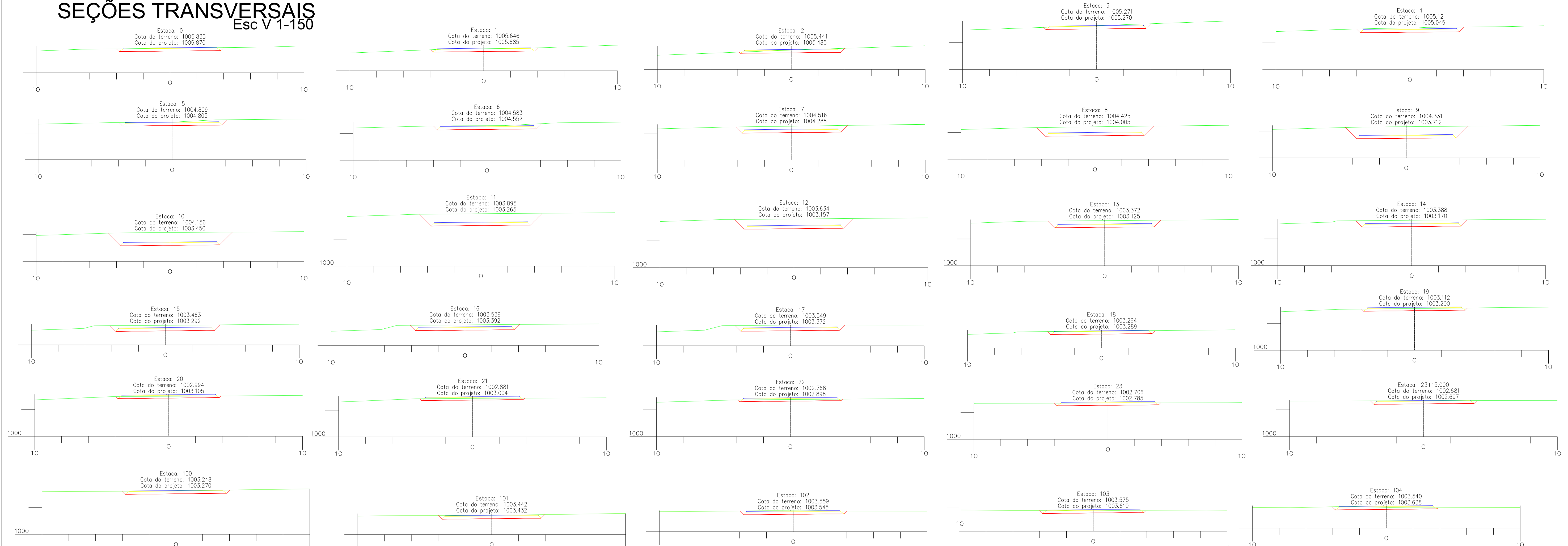


SEÇÕES TRANSVERSAIS

Esc V 1-150



Cálculo de Volume por Comparação de Perfis: Terreno x Projeto

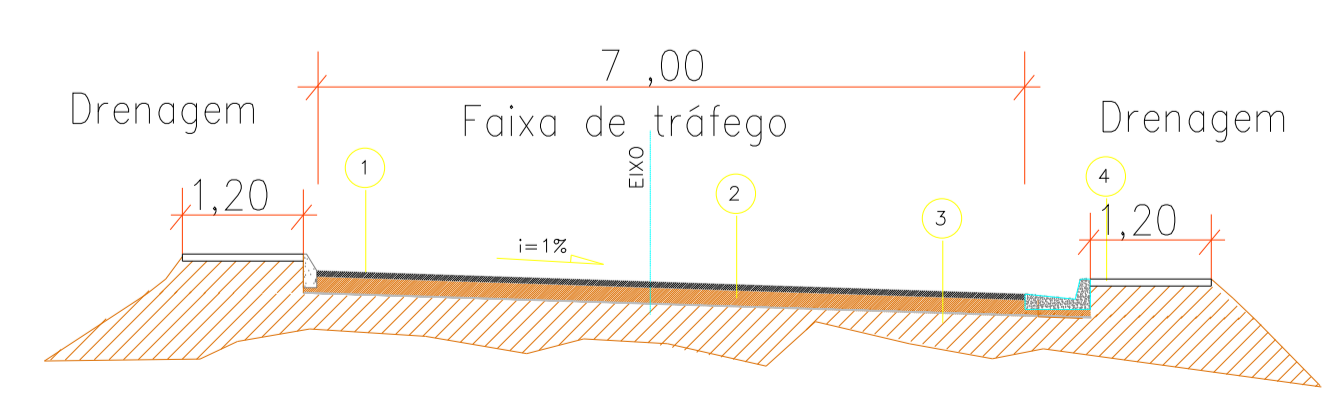
Estaca	Área Cort.	Área Ater.	Semi-Dis.	Vol. Corte	Vol. Aterro
0	1,682	0	10	33,22	0
1	1,64	0	10	31,87	0
2	1,547	0	10	34,98	0
3	1,951	0	10	44,68	0
4	2,517	0	10	48,45	0
5	2,328	0	10	46,62	0
6	2,334	0	10	61,26	0
7	3,792	0	10	91,95	0
8	5,403	0	10	125,66	0
9	7,163	0	10	151,5	0
10	7,987	0	10	152,74	0
11	7,287	0	10	131,95	0
12	5,908	0	10	98,33	0
13	3,925	0	10	76,07	0
14	3,682	0	10	69,77	0
15	3,295	0	10	63,89	0
16	3,094	0	10	63,9	0
17	3,296	0	10	50,57	0
18	1,761	0	10	30,18	0
19	1,257	0	10	23,26	0
20	1,069	0	10	20,41	0
21	0,972	0	10	18,97	0
22	0,925	0	10	22,53	0
23	1,328	0			
Corte		Aterro			
Áreas	19,0130 m ²	3,523 m ²			
Volumes	300,172 m ³	58,120 m ³			

Cálculo de Volume por Comparação de Perfis: Terreno x Projeto

Estaca	Área Cort.	Área Ater.	Semi-Dis.	Vol. Corte	Vol. Aterro
100	1,822	0	10	38,33	0
101	2,011	0	10	40,46	0
102	2,035	0	10	35,06	0
103	1,471	0	10	26,96	0
104	1,225	0	5	10,055	2,36
104+10,00	0,786	0,472	5	9,515	2,36
105	1,117	0	10	18,13	0,43
106	0,696	0,043	5	4,55	1,57
106+10,00	0,214	0,271	5	1,265	6,05
107	0,039	0,939	10	0,69	26,63
108	0,03	1,724	10	6,23	17,98
109	0,593	0,074	10	21,86	0,74
110	1,593	0	10	35,35	0
111	1,942	0	10	37,17	0
112	1,775	0			
Corte		Aterro			
Áreas	19,0130 m ²	3,523 m ²			
Volumes	300,172 m ³	58,120 m ³			

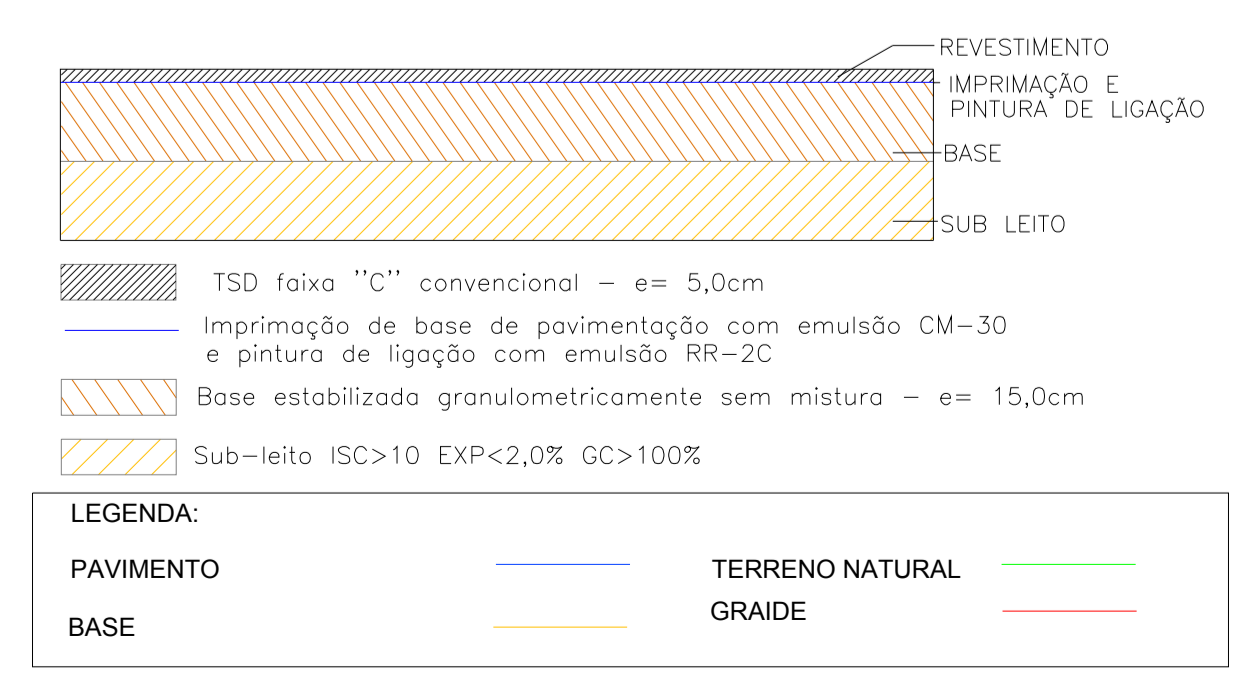
SEÇÃO TIPO

Esc 1-75



- Observações:
- 1- TSD faixa "C" convencional e=5,0cm
 - 2- Base estabilizada granulometricamente sem mistura (CBR>60) - e= 0,15cm
 - 3- Sub-leito ISC>10 EXP<2,0% GC>100%
 - 4- Passeio de Concreto e=7 cm

LINEAR DO PAVIMENTO



PREFEITURA MUNICIPAL DE CORUMBÁ DE GOIÁS

Rua Francisco Miranda, N° 23, Centro, Corumbá de Goiás

PROJETO:

PROJETO DE PAVIMENTAÇÃO ASFÁLTICA

OBRA:

Pavimentação Asfáltica

DADOS ADICIONAIS:

NÚMERO DA ART DO PROJETO: 1020160055025

NÚMERO DO CONVÊNIO DO PROJETO: 805523/2014

NÚMERO DO CONTRATO DE REPASSE: 2635.1017.996-68/2014

DADOS DA OBRA

PROPRIETÁRIO: PREFEITURA MUNICIPAL DE CORUMBÁ DE GOIÁS

ENDEREÇO: GO 225 E RUA CONTORNO-DISTRITO DE APARECIDA DE LOYOLA

CONTEÚDO DESTA PRANCHA:

SEÇÕES TRANSVERSAIS
SEÇÃO TIPO DA VIA
QUÁDROS DE VOLUMES
LINEAR DO PAVIMENTO

ASSINATURAS:

PROPRIETÁRIO:

PREFEITURA MUNICIPAL DE CORUMBÁ DE GOIÁS

AUTOR DO PROJETO:

MAYARA CRISTINE S. DE OLIVEIRA CREA:1015235514/AP-GO

PRANCHA: **2/2** DATA: Janeiro / 2016 DESENHO: Wanderson G.G. Dias CREA:1014621178D-GO